








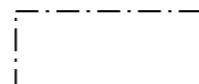


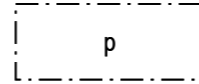
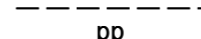

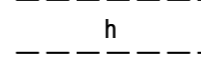


ASEMAKAAVAMERKINNÄT JA -MÄÄRÄYKSET:

-  Yleisten rakennusten korttelialue.
-  Lähivirkistysalue.
-  Urheilu- ja virkistyspalvelujen alue.
-  Maantien alue.
-  Yhdyskuntateknistä huoltoa palvelevien rakennusten ja laitosten alue.
-  3 m kaava-alueen rajan ulkopuolella oleva viiva.
-  Korttelin, korttelinosan ja alueen raja.
-  Osa-alueen raja.
-  Ohjeellinen alueen tai osa-alueen raja.
- 35b** Korttelin numero.
- VINKKILÄNTIE Kadun, tien, katuaukion, torin, puiston tai muun yleisen alueen nimi.
- II Roomalainen numero osoittaa rakennusten, rakennuksen tai sen osan suurimman sallitun kerrosluvun.
- e=0.35 Tehokkuusluku eli kerrosalan suhde tontin pinta-alaan.
-  Rakennusala.
-  Katu.
-  Pysäköimispaikka.
-  Ajoneuvoliittymän likimääräinen sijainti.

-  Ohjeellinen jalankululle ja polkupyöräilylle varattu alueen osa.
-  Ohjeellinen alueen sisäiselle huoltoliikenteelle varattu alueen osa.
-  ohjeellinen ulkoliikuntapaikkoja varten varattu alueen osa.



VEHMAAN KUNTA KOULUALUEEN ASEMAKAAVAN MUUTOS Osa korttelista 35 b

1:2000

Asemakaavan muutos koskee Vinkkilän asemakaava-alueen kortteli 35b, liikenne- ja puistoaluetta, teknisen huollon aluetta sekä maa- ja metsätalousaluetta.

Asemakaavan muutoksella muodostuu kortteli 35 b, yhdyskuntateknisen huollon aluetta, lähivirkistysaluetta, urheilu- ja virkistyspalvelujen aluetta sekä maantien aluetta.

EHDOTUS

Laatimisvaiheen kuuleminen 3.4. - 4.5.2018
Ehdotusvaiheen nähtävilläpito __-__-201__

Kunnanhallitus __-__-201__ (§ __)
Kunnanvaltuusto __-__-201__ (§ __)
Voimaantulo __-__-201__

Turussa 14.5.2019
Sweco Ympäristö Oy



Jouni Kiimamaa
Arkkitehti SAFA, YKS-381

Maria Kirveslahti
Kaavasunnittelija