

# Peltotukikoulutus Cruselli Uusikaupunki 24.3.2025

Maaseutupäällikkö Petri Puustinen  
Vakka-Suomen maaseutupalvelut

# Ehdollisuuden muutokset 1.1.2025

Tuottamaton ala

Viljelykierto/viljelyn  
monipuolistaminen

## Tuottamaton ala vaatimus poistui, ei 4 %:n kesanto- pakkoa enää.

- Huomioitavia asioita:
- Viherkesanto on kerryttänyt aiemminkin pysyvää nurmea, ellei ole ilmoitettu tuottamattomaksi alaksi. Nyt se kerryttää joka tapauksessa. Kuudes vuosi on pysyvä nurmi.
- Myös muut nurmet kerryttävät jatkossa pysyvää nurmea, pois lukien suojaväyhykenurmi.
- Luonnonhoitonurmissa ja viherkesannoissa tarkastellaan tarkemmin, että on pääkasvina heinä- tai rehunurmikasvi. Ei puuvartistet tai rikkakasvit. Kasvustosta yli 50% heinäkasvia.

## Vaihtoehtona nyt vanha tuttu viljelyn monipuolistaminen

- Yksi- ja monivuotisen viljelykierron vaihtoehdoksi tulee vanha edellisen ohjelmakauden viherryttämistuen vaatimus: viljelyn monipuolistaminen.
- Viljelyn monipuolistaminen: Pääkasvia saa olla 75% ja kahta pääkasvia enintään 95% viljelyalasta. Koskee yli 30 ha tiloja. Kolmen kasvin viljelyvaatimus koskee yli 30 ha viljelyaloja.
- 10-30 ha:n tiloilla oltava kahta kasvia, joista pääkasvia enintään 75%
- **Viljelykierron ei tarvitse toteutua, jos monipuolistaminen toteutuu.** Huomioi, jos monipuolistaminen ei toteudu, niin sellaisena vuotena on toteuduttava yksivuotisen kasvin viljelykiertovaatimus.
- Viljelykiertovaatimuksessa 33% yksivuotisista kasveista vaihtaa alaa. Monivuotinen viljelykiertovaatimus on täyttyvä v. 2026 alkaen, ellei monipuolistaminen täyty.

# Viljelykierto ja monipuolistaminen

- Viljelykierto ja monipuolistaminen eivät koske:
- Tiloja, joilla yli 75 prosenttia on heinäkasvien tai muiden nurmirehukasvien tuotannossa, kesantona tai palkokasvien viljelyksessä tai niiden käyttötapojen yhdistelmänä.
- Tiloja, joilla yli 75 prosenttia maatalousmaasta on pysyvää nurmea tai heinä- ja rehunurmikasvien tuotannossa tai käyttötapojen yhdistelmänä.
- Tiloja, joiden peltoala on enintään 10 hehtaaria.
- Tiloja, joiden maatalousmaa on luonnonmukaisessa tuotannossa.

# Muut ehdollisuuden muutokset:

- Vähimmäismaanpeite säilytysaika 31.10. - 31.12
- Täsmennys avokesantoon sitä voi olla erityisestä ja lyhytaikaisesta syystä
- Lantapoikkeus on käytössä 31.12.2026 saakka. Ei voi käyttää viljavuusluokassa korkea / arveluttavan korkea.
- Turvemaan pysyvät nurmet saa kyntää kerran neljässä vuodessa.
- Turvemailta ei saa ottaa turvemaata, kaivaa avo-ojia paitsi poikkeus syyllä esim. tilusjärjestelyhanke tai kosteikon perustaminen
- Polttaa turvemaan kasvustoa

# Muistilista:



Tarkista VIPU-neuvojasta, että viljelykierto tai viljelyn monipuolistaminen vaatimus täyttyy vuosittain ja mikäli monipuolistaminen ei täyty, että monivuotinen viljelykierto täyttyy täytyä vuonna 2026.



Kertaa ehdollisuuden opas, jos muuttumattomat ehdot ovat unohduksessa- Löytyy [vehmaa.fi/maaseutupalvelut](http://vehmaa.fi/maaseutupalvelut) koulutukset ehdollisuuden opas ja viime vuoden ehdollisuus koulutuskalvot.



Uutena asiana myös Sosiaalinen ehdollisuus, jos tilalla on töissä vierasta työvoimaa. Tuli voimaan 1.1.2025.


## Laadunarviointi v. 2025, mitä arviointi on?

- **Laadunarvioinnin maastokäynnit**
- Kesän aikana ELY-keskusten tarkastajat tekevät tarkastuskäyntejä myös yksittäisille lohkoille. Niiden tarkoituksena on todentaa lohkolta haettujen tukien ehtojen noudattamista. Käynnit liittyvät Ruokaviraston tekemään laadunarviointiin, jolla varmistetaan tukijärjestelmien toimivuus ja tietojen oikeellisuus. Jos käynnin aikana havaitaan, että kasvu- tai peruslohkon rajassa on korjaamista tai ilmoitettu kasvi poikkeaa maastossa havaitusta, tuenhakijalle lähetetään korjauskehotus. Hakemusta korjaamalla tuenhakija voi välttää seuraamuksen. Korjauskehotus tulee vipumobiiliin.
- Sellaiset tukiehdot, joita ei voida todentaa maastossa, tarkastetaan talven aikana lohkoa koskevista asiakirjoista. Tarvittavat asiakirjat tarkastaja pyytää myöhemmin syksyllä lähettämään ELY-keskukseen.

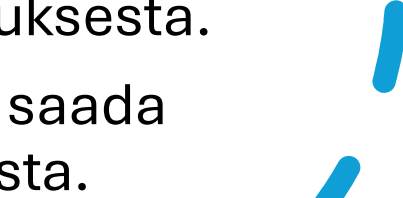


# Paljonko ja mihin arviointiruutuja tulee?

- Varsinais-Suomeen on aikaisempina vuosina (2023 ja 2024) osunut 1-4 arviointiruutua. Ruudun koko on 10\*10 km. Tänä vuonna Varsinais-Suomeen tulee seitsemän ruutua, joista Vakka-Suomen maaseutupalvelujen alueelle kohdistui n. 5,5 ruutua. (aikaisimpina vuosina ei yhtäkään). Ruudut esitetään esityksen lopuksi. Peruskarttapohjaiset kartat on piirretty kunnassa, joten rajoilla ollessa, ei voi huokaista eikä kirotta 😊.
- Tosiaan kaikki tilat eivät ole arvioinnissa, vaikka ruudussa olisi lohko. Vain osa arviointitiloista arvioidaan laajemmin, jollakin tilalla voi olla otannassa vain yksi lohko. Määritelty otanta ennen käyntiä, max. 50% tilan lohkoista. Asiakirjatarkistukseen joutuu talvella osa kesällä arvioiduista, ei läheskään kaikki. Vain osalta ympäristökorvaustiloista tarkistetaan kaikki ympäristökorvauksen tukiehdot. Nämä katsotaan seuraavana talvena, kuten koko tilan valvonnoissa.
- Laadunarviointi tehdään tuenhakijoille ja laadunvalvonta kunnille ja ELY:ille. Nyt siis käsitellään laadunarviointia.



# Mitä tulemme kunnassa tarkistamaan 1/2

- Kunnan tehtävä on tarkistaa arviointilohkojen hallinnat:
  - Ilmoitettu omaksi. Tulostettava ja arkistoitava lainhuutotodistus tukisovellukseen. Kunta ottaa kiinteistörekisteristä. Ei yhteyttä asiakkaaseen, jos on OK. Ilmoitetulla omistajalla on lainhuuto.
  - Ilmoitettu kirjallinen vuokrasopimus. Kunta pyytää tuenhakijaa toimittamaan kirjallisen vuokrasopimusjäljennöksen. Nimet oltava OK ja lohkot on selvittävä vuokrasopimuksesta.
  - Suullinen sopimus. Kunnan tulee saada varmistus vuokraajalta vuokraajasta.
- 


# Mitä tulemme kunnassa tarkistamaan 2/2

Mitä jos ei vastaa vuokrasopimuspyyntöön tai hallinta ei ole OK. Lohkon tarkiste jää tällöin tukisovelluksessa punaiseksi eikä siltä alalta saa yhtään mitään peltotukea. Hallinnan tarkistukset vuoden loppuun mennessä ja ennen maksuja.

Kevättalvella kunnassa tarkistetaan ympäristökorvaukseen sitoutuneelta ja arviointiin joutuneelta tilalta eri toimenpiteisiin liittyvät ehdot esimerkiksi toimenpiteiden laajennettu maaperänseuranta, orgaanisten ravinteiden käyttö, kasvituholaisten.- ja tautien seuranta- ja tunnistussovelluksen käyttö, täsmäviljelymenetelmien käyttämisen todisteet. ELY-keskus pyytää ja tarkistaa lohkokohtaiset muistiinpanot, viljavuustutkimukset jne..

Muutosmahdollisuudet rajattu, että saa korjata mitä satelliittiseurannalla voi todeta, muuten ei, jolloin mahdollisesti laiminlyönneistä tulee seuraamuksia.

Laadunarvioinnin lisäksi on normaalit valvonnat (2%) ja tarkisteotannat esim. toimenpiteiden toteutus (5%).




# Miten valmistautua laadunarviointiin

- Täytä tukihakemus huolellisesti
  - Varmista, että lohkojen rajat ja ilmoitettu kasvi ovat oikein
  - Varmista, että valitset sellaisia toimenpiteitä, joita lohkolla on mahdollista toteuttaa ja joita tulet lohkolla ehtojen mukaisesti toteuttamaan
  - Varmistu, että lohkolla tilanne vastaa tukihakemuksessa ilmoitettuja tietoja
  - Varmistu, että kylvettävät siemenseokset ovat tukiehtojen mukaiset ja että ne on kirjattu muistiinpanoihin
- Pidä tukihakemus ajan tasalla. Muista tehdä muutokset heti, kun niihin on tarve. Laadunarvioinnin alkaminen voi estää muutokset.
- Kiinnitä huomioita ja varmista tukiehtojenmukaisuus:  
Nurmien kunto, 3 m suojakaistojen ja ojien leveydet (yli 3m), ojien puustoisuus
- Muista tehdä vaaditut toimenpiteet lohkoilla määräajassa ja huomioi vaaditut säilyttämisaajat.



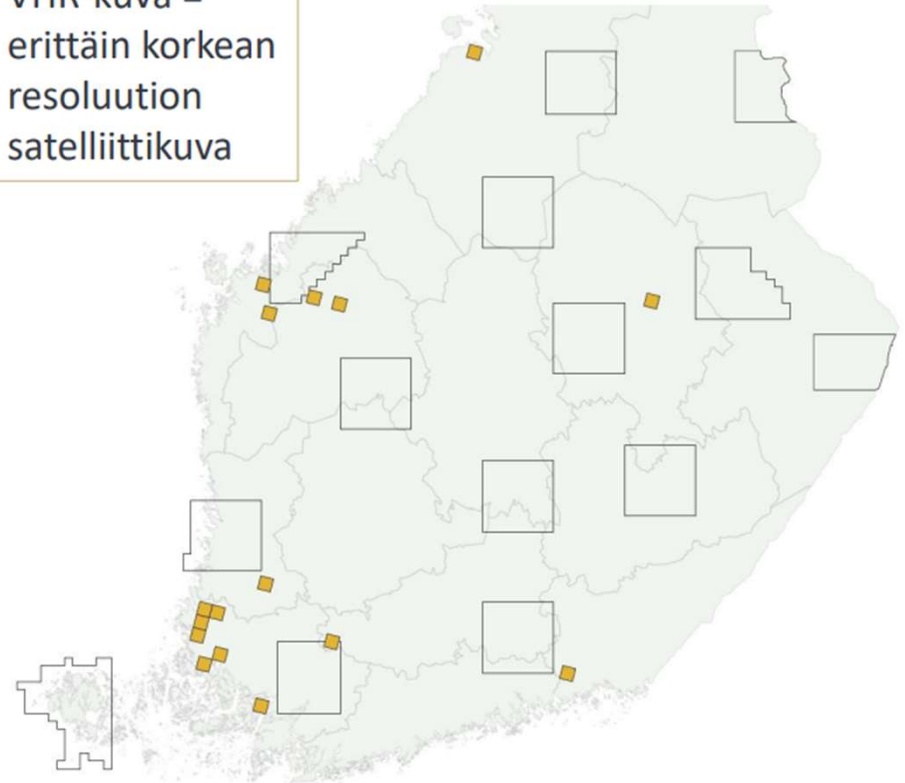


# Laadunarviointien otanta

- Komissiolle on toimitettava vuosittain tiedot kaikista edellisen vuoden kasvulohkoista
- Komissio valitsee kasvulohkotietojen perusteella kuvausruudut, joista se tilaa VHR-kuvaa (alueita, joilla on paljon lohkoja)
- Kuvausruutujen valinnan jälkeen komissio laittaa lohkot järjestykseen
  1. VHR-kuva-alueiden lohkot 
  2. kevään ilmakehuvalohkot
  3. muut lohkot
- Listan järjestystä on noudatettava otannassa
- Jokaisesta otantaryhmästä (15 kpl) poimitaan noin 300 kasvulohkoa/toimenpidelohkoa
  - Suurimmalla osalla otannassa olevista tiloista vain yksittäisiä lohkoja tarkastetaan
  - Poikkeuksena ympäristökorvauksen tilakohtaisen toimenpiteen otos, jossa puolet tilan korvauskelpoisista lohkoista tarkastetaan

## Vuoden 2025 VHR-kuva- ja kevään ilmakehu-alueet

VHR-kuva =  
erittäin korkean  
resoluution  
satelliittikuva





The background of the slide is a teal color with a repeating pattern of colorful speech bubbles. Each bubble is a different color (red, yellow, pink, white, grey) and contains a dark blue question mark. The bubbles are scattered across the entire background.

Kiitos! Tehdään peltotukihaku  
kerralla huolellisesti oikein!

Ja nyt kysymyksiä tai tauko.