

CAP-uudistuksen yleiset muutokset

Miten tukihaku uudistuu?

- Tukihaku jatkossa vain sähköisesti vipupalvelusta
- Hakuajan alkaminen ei vielä tiedossa (toukokuun alku?), mutta päättyy tutusti 15.6.
- Hakuajan päättymisen jälkeen viljelijällä mahdollista muuttaa hakemustaan syksyyn saakka
 - Muutoksia mahdollista tehdä myös tukitasoa korottavasti
 - Suositeltavaa olla kaikki oikein jo hakuajan puitteissa
- Iso muutos tukioikeuksista luopuminen

Toukokuu

Kesäkuu

Heinäkuu

Elokuu

Syyskuu

Lokakuu

Marraskuu

Joulukuu

Tuen haku

Syysilmoitus

Maan viljely ja toimenpiteiden toteuttaminen

Ilmoitettujen tietojen muutosvaihe

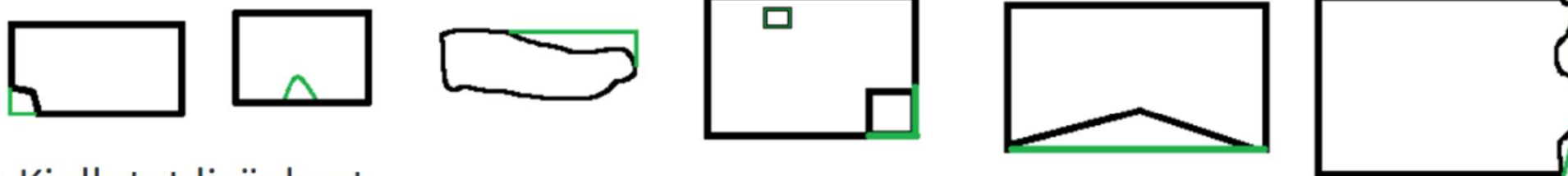
Perus- ja kasvulohkot

- Yhdistämisen ja jakamisen periaatteissa ei muutoksia
- 31.12.2022 raivatuilla aloilla nurmivaatimus. Uusilta lohkoilla kysytään viljelykelpoisuudesta 31.12.2022 peruslohkon perustamisen yhteydessä
- Jatkossa mahdollista lisätä korvauskelvotonta alaa korvauskelpoiseen
 - Alle 0,5ha ja enintään 5% korvauskelpoisen lohkon alasta
 - Edellytyksenä päistehaitan vähentäminen (kts. seuraava dia)
- Kasvulohkot piirrettävä jatkossa oikeaan paikkaan
 - Tärkeää monitoroinnin kannalta
- Kunta tarkastaa jatkossa haltijatiedon osalta lohkoista
 - Tarkistakaa, että vuokrasopimukset on tuenhakijan nimissä ja ajan tasalla
 - Tarkistakaa, että Vipussa haltijatieto ilmoitettu oikein



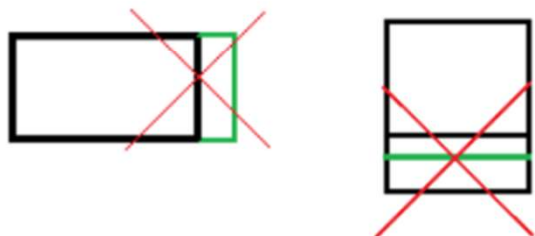
Korvauskelpoisuus 2023-

- Sallitut lisäykset



- Kielletyt lisäykset

- Lisäykset, jotka eivät paranna lohkon muotoa



Kuva Ruokaviraston pitämästä tukikoulutuksesta 14.3.2023
Hietala

Maatalouskäytöstä poisto ja palauttaminen

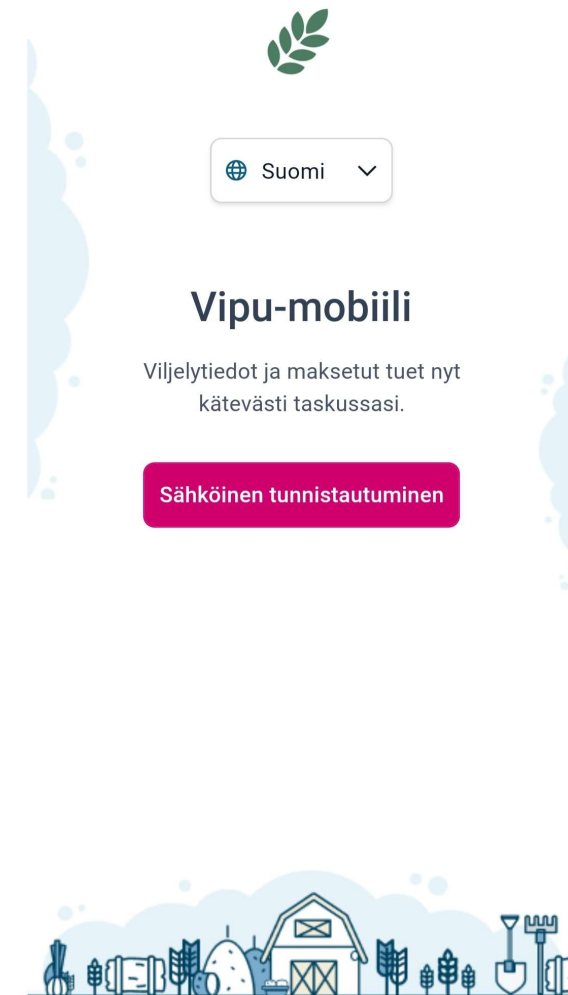
- Jos ala ei täytä maatalousmaan edellytyksiä, ala tulee poistaa peruslohkosta rajakorjauksella, tai passivoimalla koko lohko.
- Jos ala otetaan takaisin käyttöön, sen voi palauttaa lohkoon.
 - Lohko saa takaisin aiemmat ominaisuutensa mm. korvauskelpoisuus.
 - Ehdollisuuden nurmivaatimusta ei sovelleta jos alkuperäinen lohko otettu maatalouskäyttöön ennen 31.12.2022
- Kasvikoodi 'tilapäisesti viljelemätön' poistuu
 - Kasvulohkoon voidaan laskea kuuluvaksi säilörehupaalit ja rehuaumat, kun eivät useampaa vuotta, sääolojen vuoksi orastumattomat kasvustot ja ojien kaivuumaat (saavat olla 1 vuoden).
 - Lohkon alasta tulee poistaa alat, joilla pidempi aikainen varasto ja/tai ei maataloustoimintaa
 - Pitkään hoitamattomat alat, viljelyyn liittymätön varastointi, rakennustyömaa, jaloittelutarhat jne.

Korvauskelpoisuus 2023->

- Korvauskelpoisia ovat ne lohkot, jotka ovat olleet korvauskelpoisia vuonna 2022
- Korvauskelpoisuuden voi vaihtaa jos:
 - Lohkoilla sama maankäyttölaji
 - Vaihdeettava ala vähintään 0,20 ha
 - Lohkoa, jolle vaihdetaan ei koske nurmivaatimus (on ollut viljelykelpoinen 31.12.2022)
 - Siirretään lohkolta, jolla edellisenä vuonna on ollut hyväksytyjä kasvolohkoja (alaa ei ilmoitettu tai todettu valvonnassa viljelemättömäksi)
- Jatkossa korvauskelpoisuuden voi vaihtaa myös silloin kuin lohkoilla eri omistaja
 - Maanomistaja tekee hakemuksen
 - Oltava saman ELY-keskuksen alueella
 - Edellyttää hyvää kommunikointia osallisten kesken
- Korvauskelpoisuus poistuu jos
 - Ala poistetaan maatalouskäytöstä viljelijän tai valvonnan toimesta
 - Alalla ei maataloustoimintaa 3 peräkkäisenä vuotena.
- Korvauskelpoisuus voidaan palauttaa, jos se on poistunut lohkolta 2023 tai myöhemmin
 - Toimitettava paikkaan sidottu kuva
 - Jos ollut viljelykelpoista 31.12.2022 ei nurmivaatimusta

Monitorointi & Vipu-mobiili

- Jatkossa osa peltovalvonnasta suoritetaan satelliittikuvien perusteella.
 - Satelliittiseurannalla seurataan kasvuston kehittymistä ja viljelytoimenpiteiden suorittamista:
 - Onko pelto kylvetty tai niitetty määräaikaan mennessä?
 - Onko pelto maatalouskäytössä?
 - Vähentää paikanpäällä tehtävien valvontojen tarvetta, mutta ei poista niitä kokonaan
 - Viljelijä saa selvityspyynnöt ja kehotukset vipu-mobiiliin
 - Vipu-mobiili on viljelijän ja hallinnon tiedonvaihtoon tarkoitettu sovellus
- Löydettävä kaikilta tuenhakijoilta
- Vipussa annettu **asiointivaltuus** koskee myös Vipu-mobiilia
 - Tärkeää, että hallinnolla tiedossa ajantasaiset yhteystiedot



Monitorointi käytännössä

- Satelliittivalvontaa suoritetaan kahdella satelliitiilla, joista saadaan 1 kuva n. viikon välein
- Kasvulohkojen oikea kohdentaminen ensiarvoisen tärkeää
 - Satelliitti pystyy havaitsemaan yli 5 metrin virheet
- Jos satelliitti ei havaitse esimerkiksi niittoa tulee viljelijälle selvityspyyntö/kehotus toimeen ryhtymisestä Vipu-mobiiliin.
- Esimerkkinä niitto: selvityspyynnön saatuaan viljelijä voi:
 - Ottaa max. 2 kuvaa niitetystä pellostä ja lähettää ne Vipu-mobiilissa
 - Käydä niittämässä pellon 31.8. mennessä ja lähettää niitosta kuvan Vipu-mobiilissa
 - Todeta, että on tullut ilmoitettua väärä kasvi ja muuttaa kasvin oikeaksi Vipu-palvelussa: nurmi->ohra
 - Peruuttaa tuet alalta kokonaan, jos pellolla ei maataloustoimintaa
->ilmoitus kuntaan
 - Jättää reagoimatta mitenkään. Tällöin satelliittiseurannan tulos jää voimaan eikä tukea makseta. Ala lasketaan mukaan pinta-alavirheeseen



Peltotukihaun muutosvaihe

- Viljelijällä mahdollisuus muuttaa hakemustaan peltotukihaun päättymisen jälkeen lokakuun alkuun asti.
- Muutokset tehdään Vipu-palvelussa
 - Voi muuttaa lohkon kasveja, kasvulohkon rajoja sekä ympäristökorvauksen lohkokohtaisia toimenpiteitä
 - Ei voi hakea tukea, jota ei peltotukihakemukselle hakuajan puitteissa hakenut
 - Ei voi hakea uutta ympäristösitoumusta tai ilmoittaa uusia peruslohkoja
 - Ei voi tehdä peruslohkon ulkorajojen korjauksia
 - Ei voi lisätä ekojärjestelmätuen talviaikainen kasvipeite -toimenpidettä
 - Ei voi lisätä tuottamattoman alan pinta-alaa
 - Ei voi ilmoittaa uusia yhteyskäyttölohkoja tai muuttaa niiden aloja
- Muutokset tehtävä pikimmiten kun tarpeen niille huomaa. Jos ilmoitetaan valvonnasta muutosmahdollisuus poistuu.
 - Siksi pyrittävä mahdollisimman todenmukaiseen hakemukseen jo hakuajan puitteissa
 - Selvityspyyntö (Vipu-mobiiliin) ei estä muutosten tekemistä